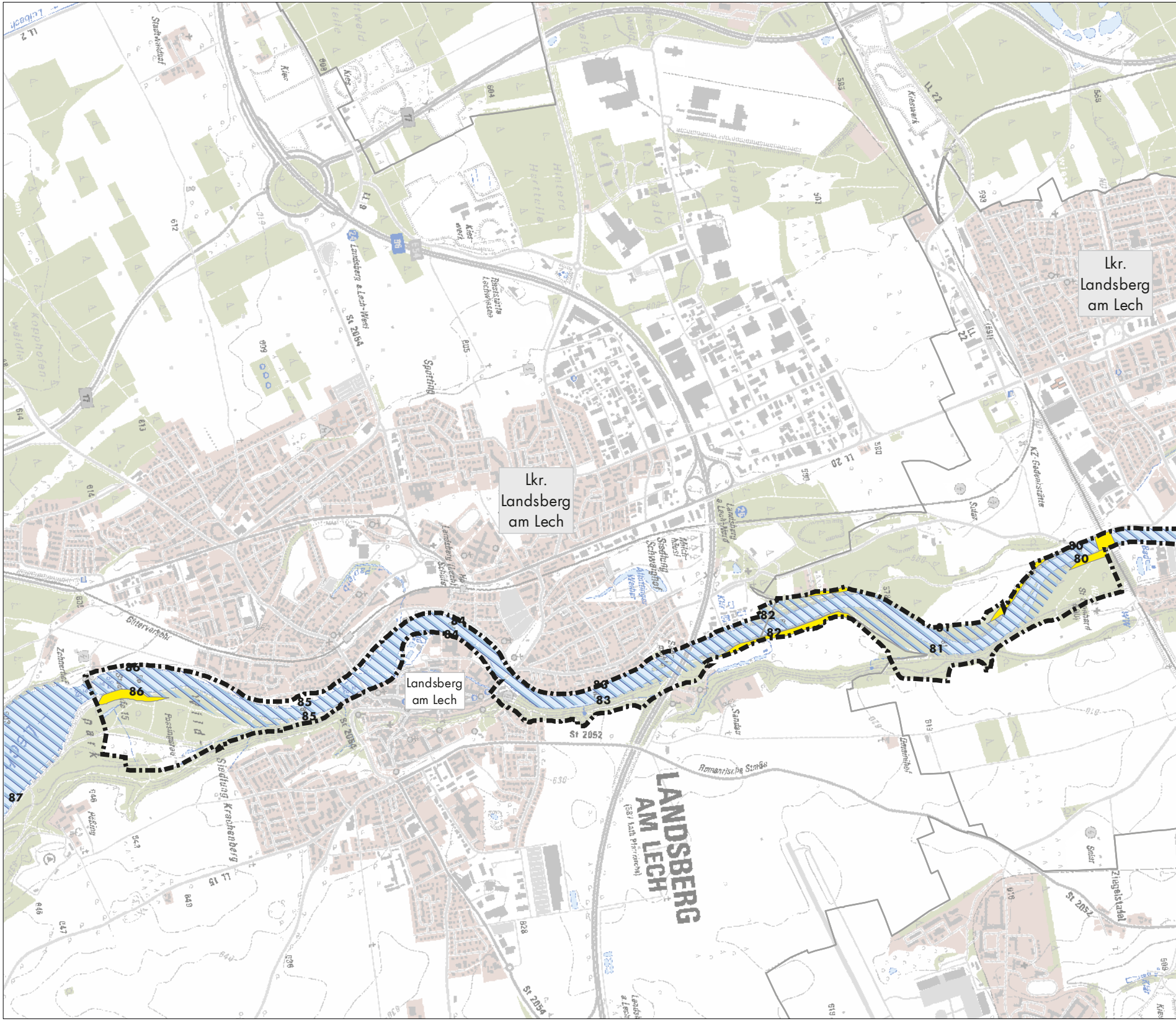
Lkr.
Landsberg
am Lech
Lkr.
Landsberg
am Lech
Landsberg
am Lech
LANDSBERG
AM LECH
80
81
82
83
84
85
86
87
St 2052
St 2054
St 2056
LL 20
LL 22
LL 2
LL 6
Güterverkehr
Romantische Straße
Landsberg a.Lech-West
Kieswerk
Wildpark
Siedlung Krachenberg
Pössing
Sportpl.
Siedlung Schwaighof
Altöttinger Weiher
Katzenstall
Lechwiesen
Rastplatz
Frauenwald
Hinterer Hertlelle
Gennerhof
Ziegelstadel
Solar

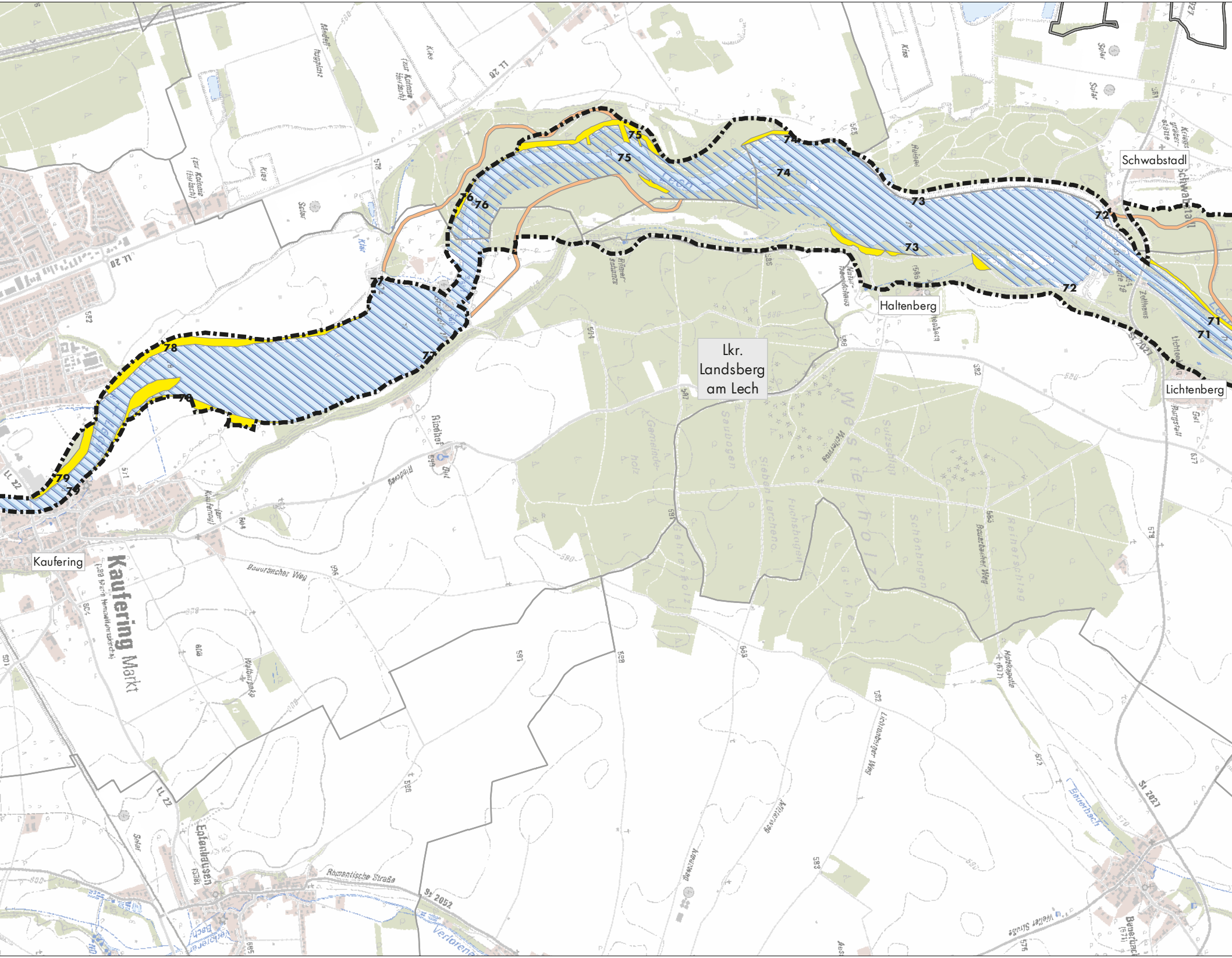
Schwabstadl
Haltenberg
Lkr.
Landsberg
am Lech
Lichtenberg
Kaufering
Kaufering Markt
Lech
Westerholz
71
72
73
74
75
76
77
78
79
LL 22
LL 20
St 2021
St 2052
Romantische Straße
Verlorener Bach
Epfenhausen

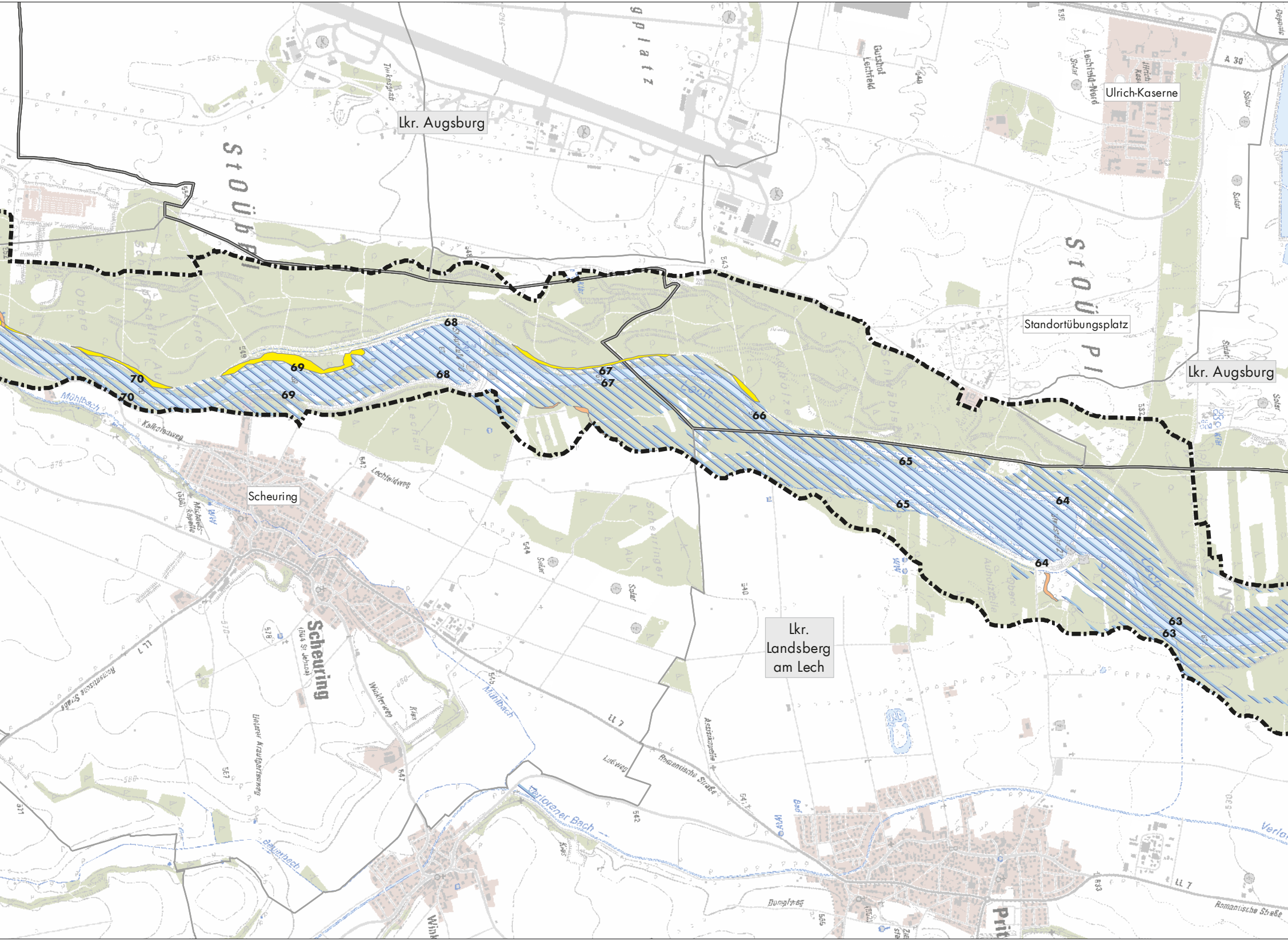
Lkr. Augsburg
Ulrich-Kaserne
Standortübungsplatz
Lkr. Augsburg
Scheuring
Lkr. Landsberg am Lech
70
70
69
69
68
68
67
67
66
65
65
64
64
63
63
Mühlbach
Verlorener Bach
Romantische Straße
A 30
LL 7
Scheuring
Lech
Gutshof Lechfeld
Lechfeld-Nord
Solar
Lechfeldweg
Winklerweg
Ludweg
Dungfweg

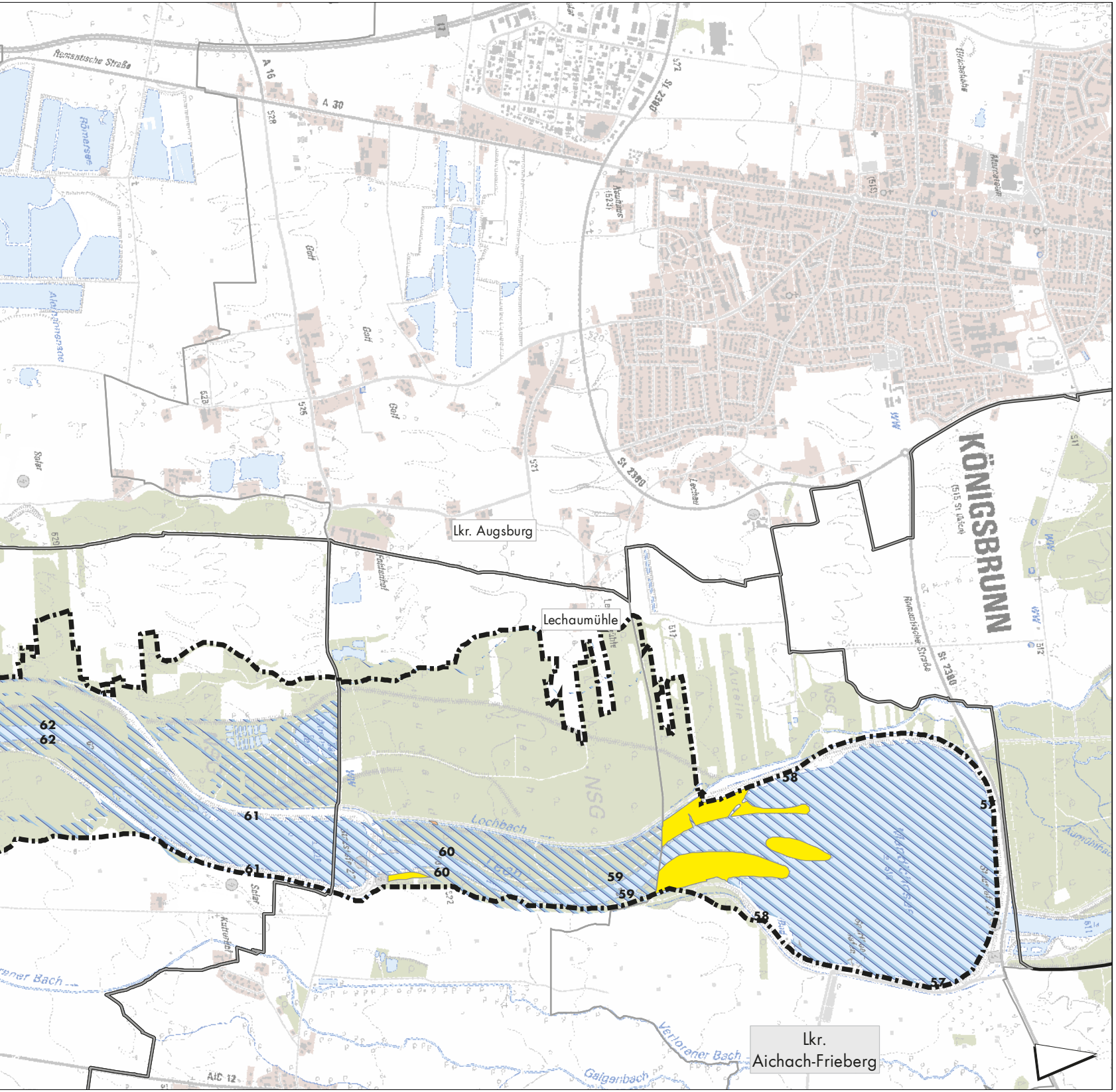
Romantische Straße
A 16
A 30
Römersee
Golf
St 2380
KÖNIGSBRUNN
Romantische Straße
Lkr. Augsburg
Lechaumühle
Lochbach
NSG
62
62
61
61
60
60
59
59
58
58
57
Verlorener Bach
Galgenbach
AIC 12
Lkr.
Aichach-Frieberg

Legende

▨ Eigentum Freistaat Bayern

Vorschlag Grunderwerb

🟧 Flächenerwerb für geplante Gewässerentwicklungsmaßnahmen

🟨 Flächenerwerb Entwicklungskorridor

Sonstiges

🟦 Gewässer

⬚ Bearbeitungsgebiet

□ Landkreisgrenze

□ Gemeindegrenze

73 Flusskilometer

Wasserwirtschaftsamt
Weilheim

Lech

Gewässerentwicklungskonzept

Kartengrundlage:
Topographische Karte 1:25.000
© Bayerische Vermessungsverwaltung

Vorhaben: Gewässerentwicklungskonzept Lech
Fkm 154,0 - 56,7
Abschnitt 3, Fkm 86,2 - 56,7

Vorhabensträger: Freistaat Bayern vertreten durch das
Wasserwirtschaftsamt Weilheim
Pütrichstraße 15, 82362 Weilheim in Oberbayern, Tel.: 0881/1820

Landkreis: Augsburg, Landsberg am Lech, Aichach-Friedberg

Gemeinde: Hurlach, Kaufering, Kleinaitingen, Landsberg am Lech, Merching, Obermeitingen, Oberottmarshausen, Prittriching, Scheuring, Schmiechen, Untermeitingen

Kennzeichen:

Anlage: 6

Plan-Nr.: 6.3

Arbeitsstand

Flächenbereitstellung

Maßstab:
1 : 25.000

Ausgabe vom: **Mrz. 2024**
Ersatz für: **Apr. 2023**
Ursprung: **Dez. 2022**

Entwurfsverfasser: PAN Planungsbüro für angewandten Naturschutz GmbH
Rosenkavalierplatz 8 • 81925 München
Tel.(089) 12285690 • info@pan-gmbh.com

Datum:

Vorhabensträger:

Datum:

	Datum, Name:
entw.:	Beck
gez.:	Beck
gepr.:	Hettrich
gepr.:	