


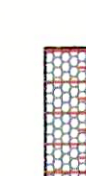




Legende:

-  Deich und Geländebau
-  weiches Ufer
-  Böschung
-  Böschung mit Wasserbausteinen
-  Überschwemmte Fläche Auwald bei einem HQ₁₀ = 280 m³/s
-  Wegverbindung


Wasserwirtschaftsamt Weilheim

TEKTUR

A	Schuldtabelle 1 : 50	GröBl	08.2014	Wstf
Index	Bemerkung	geänd. am	Name	grpr. am
Vorbereit:	GEW. I AMMER, UMSETZUNG GEP-NEUE WEGE, WEILHEIM, SOHLGLEITE GRUNDWEHR III, FKM 129,487	6.1		
Vorbereitender:	FREISTAAT BAYERN WEILHEIM - SCHONINGAU		Plan-Nr.:	4441-AMMER-WM
Landkreis:	UNTERHAUSEN		Schutzverfahren/Datensatz:	
Vorbereitenden (MfL):	G1d 190 157 0003		entw.	01.08.2011 G./Lindner
Maßstab:	1:400		grpr.	01.08.2011 Gschl
	DETAILLAGEPLAN		grpr.	01.08.2011 Zanker

Entwurfsverfasser: **WASSERWIRTSCHAFTSAMT WEILHEIM**
 Datum: 01.02.2012
 Kriegerich Ltd. BD
 Unterschrift: 