



Gewässerrandstreifen




gemäß BayNatSchG
Art. 16 Abs. 1 Satz 1 Nr. 3

Landkreis Starnberg

Vorläufiger Entwurf für die Gemeinde Feldafing

Stand: 12.10.2021

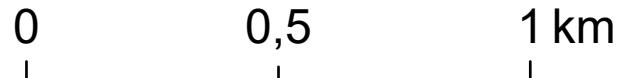
Legende

-  Gewässerrandstreifen
-  Unterirdischer Verlauf
-  Gemeindegrenze

Wasserwirtschaftsamt
Weilheim



Maßstab: 1:15.000



Geobasisdaten: © Bayerische Vermessungsverwaltung