

**Gewässerrandstreifen**




gemäß BayNatSchG  
Art. 16 Abs. 1 Satz 1 Nr. 3

**Landkreis Garmisch-Partenkirchen**

**Vorläufiger Entwurf für die Gemeinde Grainau**

**Stand: 27.02.2023**

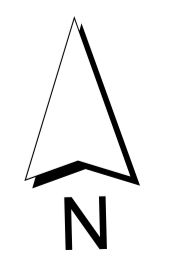
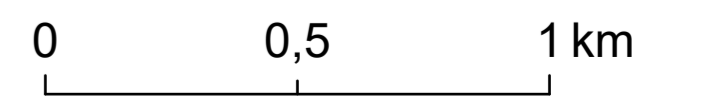
**Legende**

-  Gewässerrandstreifen
-  Unterirdischer Verlauf
-  Gemeindegrenze

Wasserwirtschaftsamt  
Weilheim



Maßstab: 1:15.000



Geobasisdaten: © Bayerische Vermessungsverwaltung