

Gewässerrandstreifen




gemäß BayNatSchG
Art. 16 Abs. 1 Satz 1 Nr. 3

Landkreis Garmisch-Partenkirchen

Vorläufiger Entwurf für die Gemeinde Ettaler Forst

Stand: 27.02.2023

Legende

-  Gewässerrandstreifen
-  Unterirdischer Verlauf
-  Gemeindegrenze

