



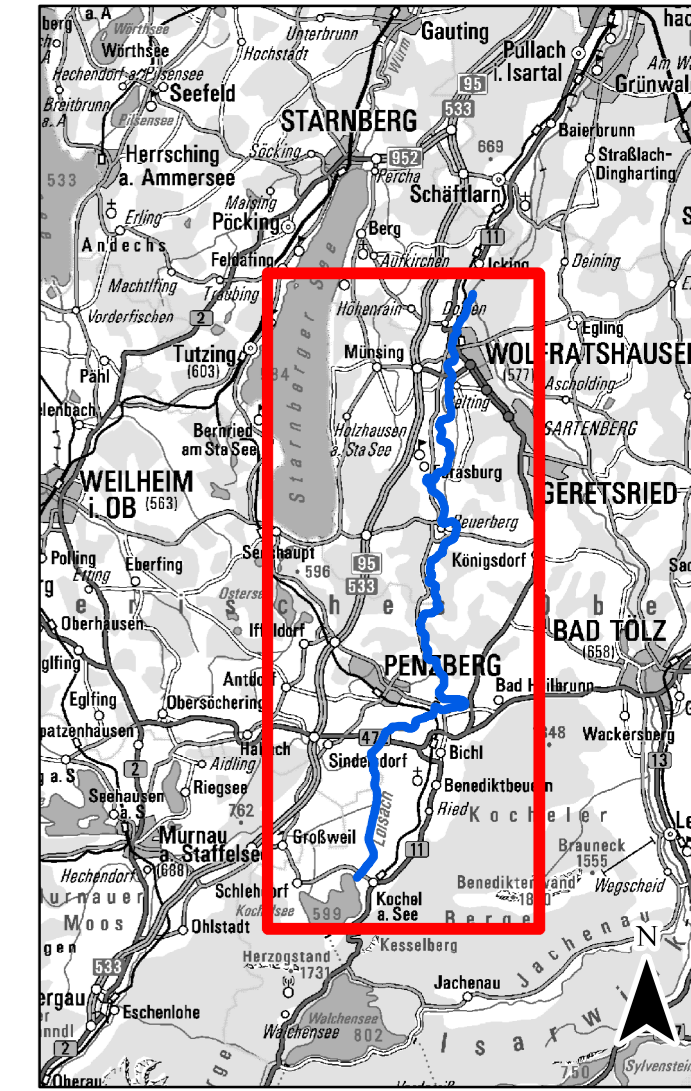



**ENTWURF**

**Legende**

-  Maßnahmenpläne 1 - 7
-  FWK 1\_F392
-  Gemeindegrenzen
-  Landkreisgrenzen



Vorhaben:	<b>Gewässerentwicklungskonzept Untere Loisach Fkm 0,00- 46,00</b>	 <b>N</b>
Vorhabensträger:	Freistaat Bayern - vertreten durch das WWA Weilheim	
Landkreis:	Bad Tölz - Wolfratshausen	<b>Plan-Nr.:</b> <span style="font-size: 2em;">8</span>
Gemeinden:	Bad Heilbrunn, Benediktbeuern, Bichl, Egling, Eurasburg, Geretsried, Kochel a. See, Königsdorf, Penzberg, Sindelsdorf, Wolfratshausen	
Vorhabenskennzeichen (Bay/IFS)		Ausgabe v.
Maßstab: 1:50.000		Ersatz für
<b>Übersichtslageplan</b> Mündung Isar bis Kochelsee		Ursprung
		Datum, Name
Wasserwirtschaftsamt Weilheim		entw. 10/2022 Brunner, Kurtzius
Entwurfsvorhaben		gez. 10/2022 Brunner, Kurtzius
12.10.2022		gepr. 10/2022 Schulze
Datum		Korbinian Zanker Leitender Baudirektor